

Участок 165 га (СНТ, ДНП)

Добавить в избранное Сравнить Добавить заметку



Об участке

Площадь: 16500 сот.

Расстояние до центра города: 2 км

Расположение

Алтайский край, Солонешенский р-н, с. Солонешное, Полевоз

7 000 000 ₽

424 ₽ за сотку

В ипотеку от 41 969 ₽/мес.

[Посмотреть скидки](#)

8 960 953-88-16

Написать сообщение

Отвечает за несколько часов

Рассчитать ипотеку

Спросите у продавца

Здравствуйте!

Ещё продаёте?

Торг уместен?

Когда можно посмотреть?

Пользователь
Риелтор

Подписаться на продавца



Производственные
стальные здания под
ключ от 1500 м2



Солнечный коллектор
SILA. Для отопления
и ГВС!

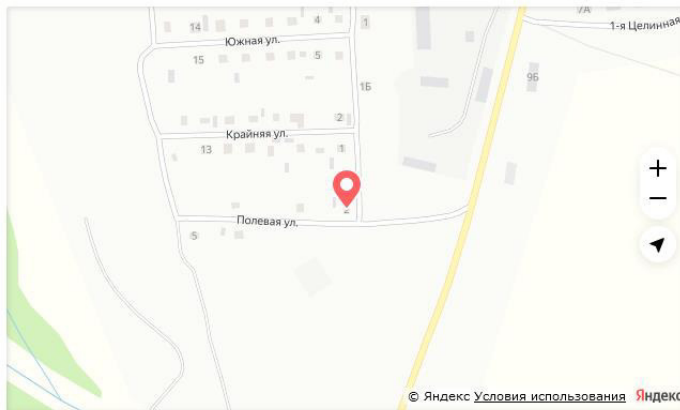


Модели Парусных
Кораблей из дерева!

Расположение

Алтайский край, Солонешенский р-н, с. Солонешное, Полевая ул., 2

[Скрыть карту ^](#)



Описание

В продаже земельный участок сельхоз назначения : Алтайский край, Солонешенский район, село Солонешное,

Участок 1:

Для развития вашего бизнеса - площадь 165 га, пастбище, луга под разведение сельского хозяйства.

Кадастровый номер: 22:43:050001:4.

Участок расположен в 8-ми км от деревни.

На участке есть небольшой деревянный домик с печкой, ближе к ручью стоит новая беседка.

Склоны гор, горные ручейки журчат всегда, не замерзающая вода. Есть

7 000 000 ₽

424 ₽ за сотку

В ипотеку от От 41 969 ₽/мес.

[Посмотреть скидки](#)



8 960 953-88-16

[Написать сообщение](#)

Отвечает за несколько часов

[Рассчитать ипотеку](#)

Спросите у продавца

Здравствуйте!

[Ещё продаёте?](#)

[Торг уместен?](#)


[Когда можно посмотреть?](#)

Пользователь
Риелтор

[Подписаться на продавца](#)



[Модели Парусных
Кораблей из дерева!](#)



[Купить Винтовые сваи
под фундамент.
Низкие цены!](#)

Участок 1:

Для развития вашего бизнеса - площадь 165 га, пастбище, луга под разведение сельского хозяйства.

Кадастровый номер: 22-43:050001:4.

Участок расположен в 8-ми км от деревни.

На участке есть небольшой деревянный домик с печкой, ближе к ручью стоит новая беседка.

Склоны гор, горные ручейки журчат всегда, не замерзающая вода. Есть возможность сделать заправку.

Горные склоны богаты дарами природы: травы, ягода, живность.

Тихое уединенное место, ЛЭП нет, до линий электропередач 1 км.

Для отдыха, купания, пчеловодства, садоводства прекрасные места, усадьбу в горах, форелевую ферму. Пасека - оптимально.

Место по расположению - уникальное.

Местное население занимается выращиванием крупного рогатого скота.

Собственность.

Рассматриваем обмен на авто : Лексус 570 или Тойота Лендкрузер 200 не старше 2016 года.

Звоните сейчас !

Ипотека со скидкой на Авито

Стоимость земли

7 000 000 Р

Стоимость дома

3 000 000 Р

Первый взнос

3 000 000 Р

Срок ипотеки

30 лет

Одна заявка в несколько банков

7 000 000 Р

424 Р за сотку

В ипотеку от 41 969 Р/мес.

Посмотреть скидки

8 960 953-88-16

Написать сообщение

Отвечает за несколько часов

Рассчитать ипотеку

Спросите у продавца

Здравствуйте!

Ещё продаёте?

Торг уместен?

Когда можно посмотреть?

Пользователь

Риелтор

Подписаться на продавца



Модели Парусных Кораблей из дерева!



Купить Винтовые сваи под фундамент. Низкие цены!

Стоимость земли
7 000 000 Р X

Стоимость дома
3 000 000 Р X

Первый взнос
3 000 000 Р X

Срок ипотеки
30 лет X

7 000 000 Р

424 Р за сотку
В ипотеку от 41 969 Р/мес.
[Посмотреть скидки](#)

8 960 953-88-16

Написать сообщение
Отвечает за несколько часов

Рассчитать ипотеку

Спросите у продавца

Здравствуйте!

- Ещё продаёте?
- Торг уместен?
- Когда можно посмотреть?

Пользователь
Риелтор
[Подписаться на продавца](#)

Одна заявка в несколько банков

ВТБ	Альфа-банк	Росбанк	Банк ДОМ.РФ
От 6% От 41 969 Р	От 6% От 41 969 Р	От 6% От 41 969 Р	От 6% От 41 969 Р

[Перейти к анкете](#) Переходя к анкете, вы соглашаетесь с условиями использования сервиса

№ 3594374269 · вчера в 18:44 · 1213 просмотров (+2 сегодня) [Пожаловаться](#)

Похожие объявления


Вместе с этим смотрят



Подборщик Бердянские Жатки...
Копатель корнеплодов Wirax...
Пресс-подборщик Claas Rollant 46, 1999



Модели Парусных Кораблей из дерева!



Купите Винтовые сваи под фундамент. Низкие цены!

Публичная кадастровая карта

Участки 22:43:050001:4

Земельный участок 22:43:050001:4

Российская Федерация, Алтайский край, район Солонешенский, с/с Солонешенский

Для сельскохозяйственного производства

[План ЗУ](#) → [План КК](#) →

Информация	Услуги
Тип:	Объект недвижимости
Вид:	Многоконтурный земельный участок
Кадастровый номер:	22:43:050001:4
Кадастровый квартал:	22:43:050001
Адрес:	Российская Федерация, Алтайский край, район Солонешенский, с/с Солонешенский
Площадь уточненная:	1 622 995 кв. м
Статус:	Ранее учтенный
Категория земель:	Земли сельскохозяйственного назначения
Разрешенное использование:	Для сельскохозяйственного производства
Форма собственности:	Частная собственность
Кадастровая стоимость:	2 499 420 руб.
дата определения:	01.01.2022
дата утверждения:	-
дата внесения сведений:	15.12.2022
дата применения:	01.01.2023
Состав:	Контурь МКЗУ

0,2 км

ПГК © Росреестр 2010-2024

11:04
06.08.2024

Личный кабинет

lk.rosreestr.ru

Личный кабинет

Общая информация

Вид объекта недвижимости	Земельный участок
Статус объекта	Актуально
Кадастровый номер	22:43:050001:4
Дата присвоения кадастрового номера	25.11.2005
Форма собственности	Частная

Характеристики объекта

Адрес (местоположение)	Российская Федерация, Алтайский край, район Солонешенский, с/с Солонешенский
Площадь, кв.м	1622995
Категория земель	Земли сельскохозяйственного назначения
Вид разрешенного использования	Для сельскохозяйственного производства

Сведения о кадастровой стоимости

Кадастровая стоимость (руб)	2499412.30
Дата определения	01.01.2022
Дата внесения	22.03.2024

Ранее присвоенные номера

Условный номер	22:77:43:5881
----------------	---------------

Сведения о правах и ограничениях (обременениях)

Вид, номер и дата государственной регистрации права	Собственность № 22:43:050001:4-22/019/2017-2 от 26.01.2017
Ограничение прав и обременение объекта недвижимости	Ограничения прав на земельный участок, предусмотренные статьей 56 Земельного кодекса Российской Федерации отсутствуют

Поиск

11:04
06.08.2024